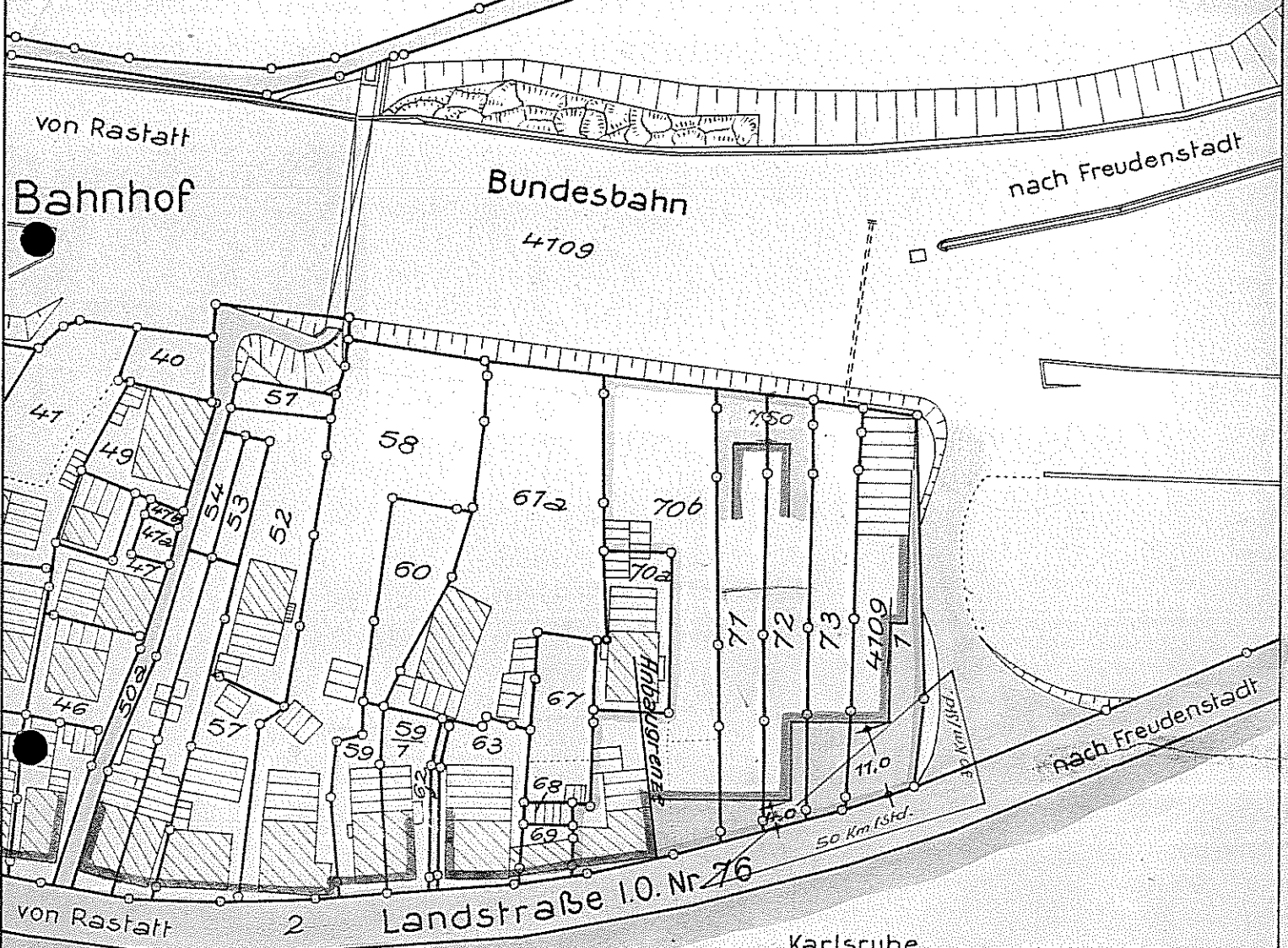





Lageplan.

Maßstab 1:1000



Zeichenerklärung:


-  Bestehende Bauflucht
-  Neue Bauflucht zur Festlegung
-  Begrenzung des Plangebietes

Karlsruhe
Weisenbach den 15. 2. 1957

Der Planfertiger:

Schubert


Der Bürgermeister:



Genehmigt gemäß § 7 Abs. 3 des
Bad. Aufbaugesetzes vom 25.11.1949
in Verbindung mit § 174 Bundesbaugesetz
vom 23.6.1960

Regierungspräsidium Südbaden
Freiburg im Breisgau, den 11. März 1965...
Im Auftrag

R. Krauß



Regierungspräsidium Südbaden
Abteilung
Allgemeine und innere Verwaltung

v. B. 12. 1957 Nr. 57/24/0225/124

